




БЪЛГАРСКА КАРТОГРАФСКА АСОЦИАЦИЯ




**СЪВРЕМЕННА КАРТА
НА
СТРАНДЖА ПЛАНИНА
С ЧЕРНОМОРСКОТО Й КРАЙБРЕЖИЕ ОТ Н.ФОРΟΣ ДО ИНЕАДА
В М 1:110 000
(представяне)**



Бургас
2016



България, Странджа и Средиземноморието като част от нашия свят.




*Вътрешна Странджа – море от гора. Поглед от Голямото Градище.
сн. ДПП „Странджа“*

През Международната година на картата 2016, излезе от печат

СЪВРЕМЕННАТА КАРТА НА СТРАНДЖА

M 1:110 000



Основна версия: дупляна във формат 12,5/23 см., тираж 5 000+100 бр. стенни карти

Възможности за поръчки и развитие на продукта:

- тематични карти на общини или райони;
- стенна карта – 70/100 см;
- електронна карта;
- карта – декоративно пано с размери до 200/300 см;
- светеци карти – табла;
- хотелски карти.

По договаряне!

ISBN 978-954-92433-0-7

WE MAPS
INTERNATIONAL MAP YEAR 2015–2016

INTERNATIONAL CARTOGRAPHIC ASSOCIATION

ЗА ВСИЧКИ, КОИТО ОБИЧАТ, ИЗСЛЕДВАТ, СПАСЯВАТ, БРАНЯТ, УПРАВЛЯВАТ ИЛИ ПРОСТО ИЗПОЛЗВАТ
РАЗУМНО СТРАНДЖА И НЕЙНИТЕ ПРИРОДНИ БОГАТСТВА И КУЛТУРНО НАСЛЕДСТВО

СЪВРЕМЕННА КАРТА НА ПЛАНИНАТА, 2016

Европейска туристическа карта на Странджа планина: В избрания мащаб 1:110 000, съвременната туристическа карта на Странджа 2016 обхваща 6075 кв. км от източно-тракийската планина, от които 4445 кв. км – от територията на Република България и 1630 кв. км – от територията на Република Турция. Картата е проектирана в пълните физикогеографски граници на Странджа планина на територията на Република България и част от планината на турска територия. **Тя отговаря на всички изисквания на класа – европейски туристически карти.**

Обхват: На територията на България, картата обхваща 3760 кв. км от Бургаска област (8 общини), както и 685 кв. км от Ямболска област (2 общини). От Бургаска област в картата изцяло попадат общините Средец, Созопол, Приморско, Царево, Малко Търново, както и значителни части от общините Бургас, Карнобат и Камено. От Ямболска област в обхвата на картата са и атрактивни части от общините Болярово и Стралджа. Детайлно са представени Старобългарският пограничен вал ЕРКЕСИЯТА (вкл. Малката Еркесия), природен парк Странджа и Странджанското черноморско крайбрежие – от протока Форос до Инеада.

От турската територия, картата обхваща части от областите Къркларели и Одрин, разположени по протежението на 187,5 км от държавната граница между двете страни.



Европейска туристическа карта на Странджа планина: В избрания мащаб 1:110 000, съвременната туристическа карта на Странджа 2016 обхваща 6075 кв. км от източно-тракийската планина, от които 4445 кв. км – от територията на Република България и 1630 кв. км – от територията на Република Турция

Съдържание: Картата представя изградената инфраструктура и туристическия потенциал на региона, чрез подробна общогеографска информация за територията, с акцент върху ефективно функциониращата туристическа инфраструктура, оценените културни и исторически забележителности, установените защитени територии, приетите административни граници и др.

Предназначение: Картата се издава в подкрепа на заявените планове на българското правителство за Странджа и пограничните райони, проектите на местната власт, държавни, общински и частни икономически субекти, съществуващите туристически информационни центрове и музеи, представители на туристическия бизнес, предприемачи, граждани и гости на региона от страната и чужбина. Тя е надеждна картографска основа, улесняваща трансграничните проекти и контакти между двете съседни държави – Република България и Република Турция.

Основна версия: дигитална във формат 12,5/23 см.

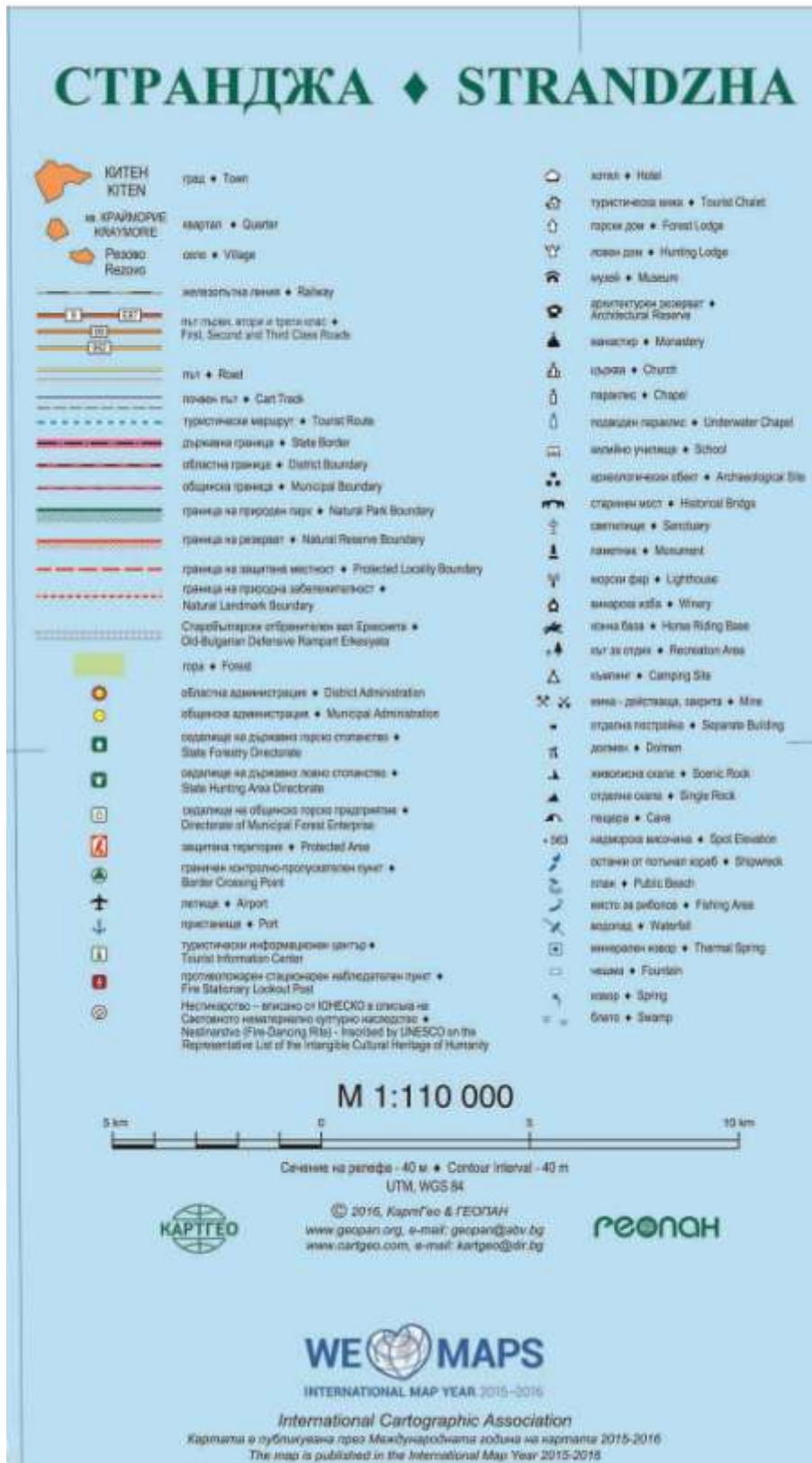
Възможности за допълнителни поръчки и развитие на продукта: тематични карти на общини или райони; стенна карта – 70/100 см; електронна карта; карта – декоративно пано с размери до 200/300 см; светещи карти – табла; хотелски карти и указателни табели с маршрути.




Лице на картата с размери 70x100 см в М 1:110 000

ЛЕГЕНДА

Използвани символи

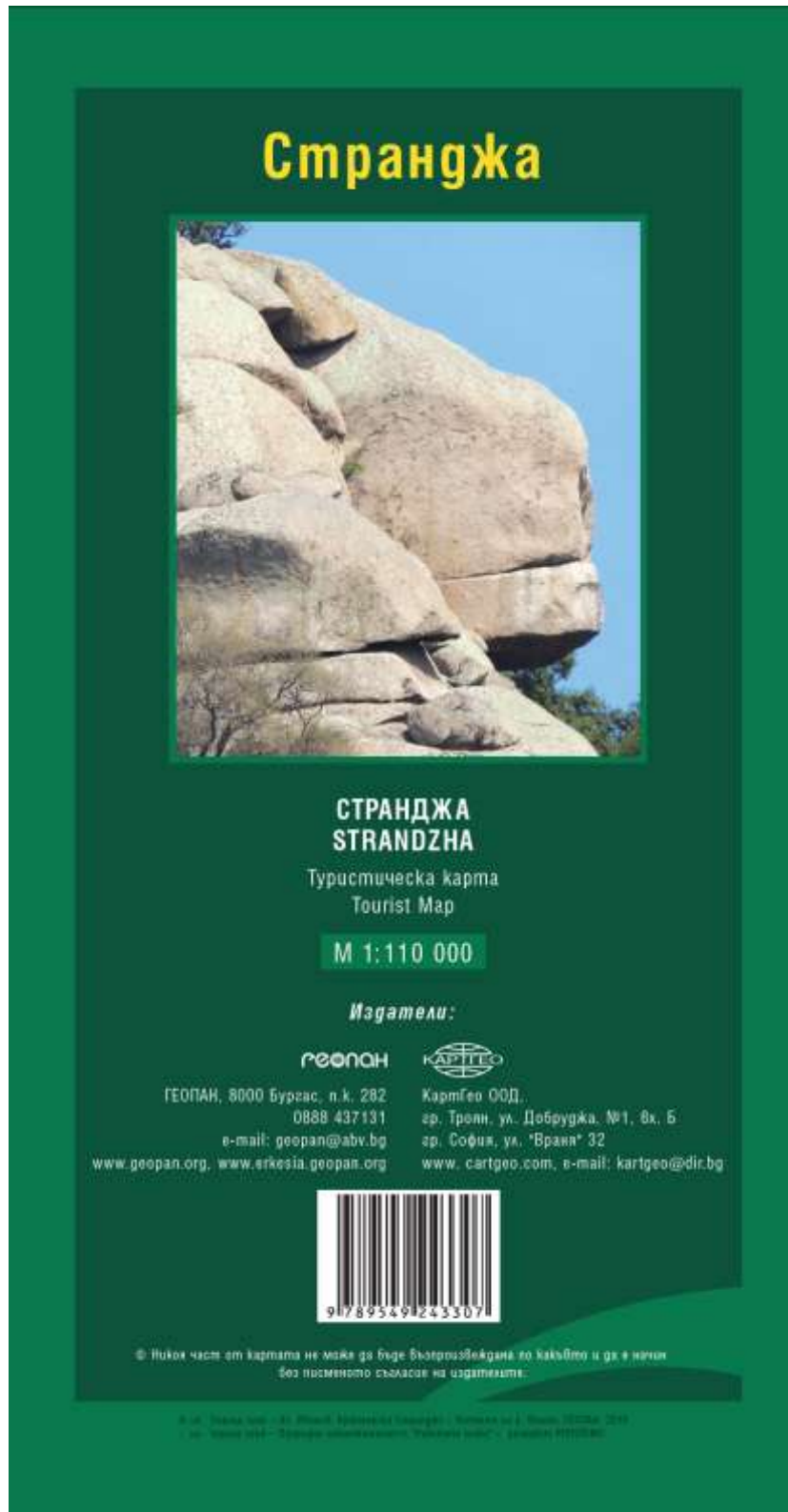


Корица-лице



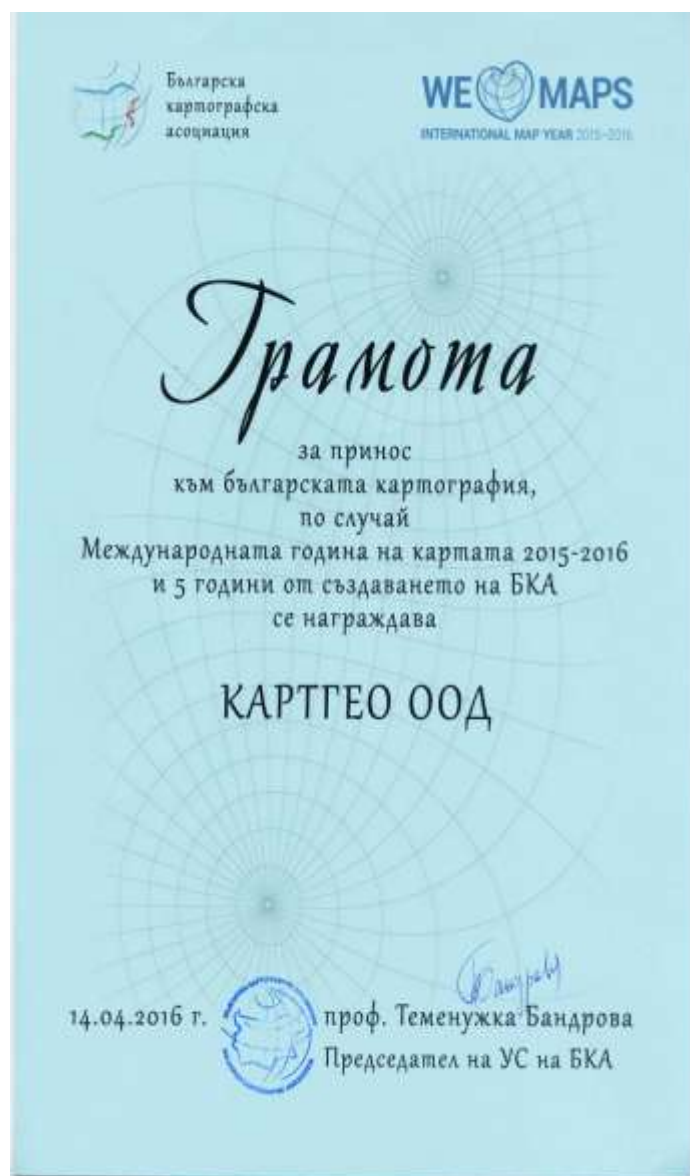
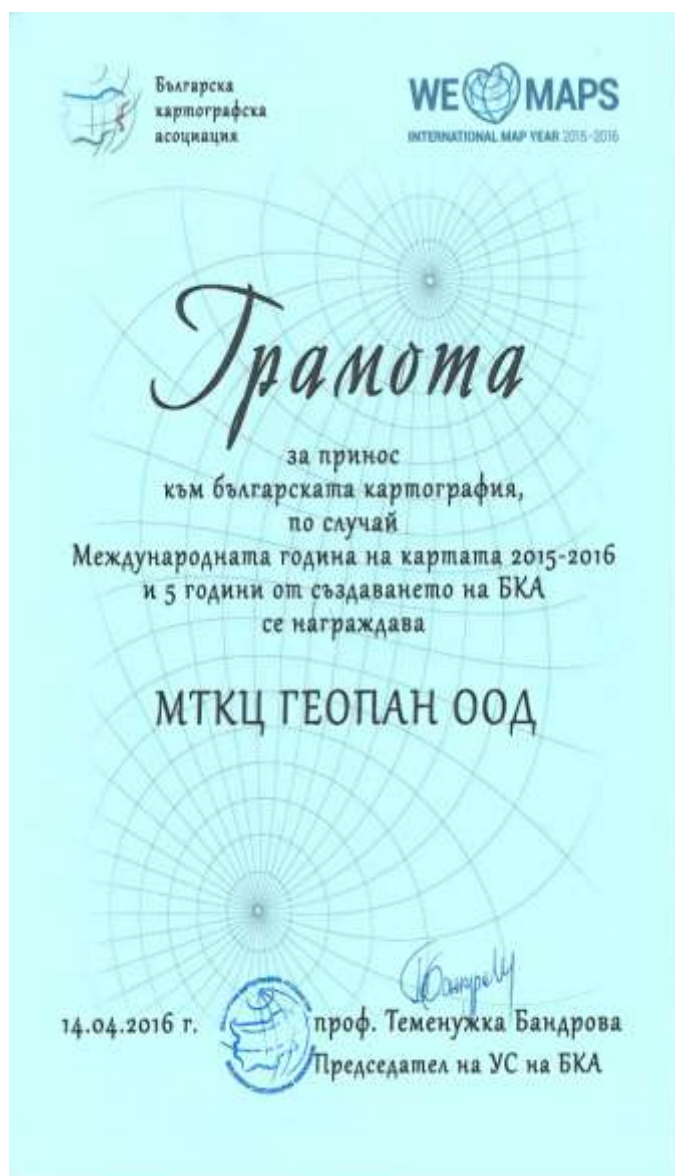
Сн. Ал. Иванов, Крайморска Странджа – Устието на река Велека
Графичен дизайн на корицата, Ваколор – гр. Пловдив, 2016.

Корица-гръб



Сн. Природна забележителност „Лъвската глава“ – резерват Ропотамо.
Графичен дизайн на корицата, Ваколор – гр. Пловдив, 2016.

ПРОФЕСИОНАЛНИ ОТЛИЧИЯ



За своя принос към българската картография ГЕОПАН – Бургас и КАРТГЕО – Троян бяха отличени с грамоти от БКА – национален представител в Международната картографска асоциация (ICA).

Издатели:

ГЕОПАН

© 2016, КартГео & ГЕОПАН
www.geopan.org, e-mail: geopan@abv.bg
www.cartgeo.com, e-mail: kartgeo@dir.bg

КАРТГЕО